



**КОМИТЕТ ИМУЩЕСТВЕННЫХ ОТНОШЕНИЙ  
АДМИНИСТРАЦИИ ПЕРМСКОГО МУНИЦИПАЛЬНОГО РАЙОНА**

**РАСПОРЯЖЕНИЕ**

12.05.2022

№ 1839

**Об установлении публичного  
сервитута на часть земельных  
участков**

В соответствии со ст. 23, гл. V.7 Земельного кодекса Российской Федерации, Федеральным законом от 25.10.2001 № 137-ФЗ «О введении в действие Земельного кодекса Российской Федерации», пп. 3.7.5 п. 3.7 разд. 3 Положения о комитете имущественных отношений администрации Пермского муниципального района, утвержденного решением Земского Собрания Пермского муниципального района Пермского края от 22.12.2016 № 178, на основании ходатайства открытого акционерного общества «Межрегиональная распределительная сетевая компания Урала» (ИНН 6671163413, ОГРН 1056604000970) (далее - ОАО «МРСК Урала») от 05.04.2022 № 2775:

1. Установить в интересах ОАО «МРСК Урала» публичный сервитут общей площадью 12709 кв.м на часть земельных участков:

- с кадастровым номером 59:32:1170001:1065, расположенный по адресу: Пермский край, Пермский район, Двуреченское с/п, д. Комарово;

- с кадастровым номером 59:32:1170001:1088, расположенный по адресу: Пермский край, Пермский район, Двуреченское с/п, д. Комарово, ул. Зеленая, з/у 5;

- с кадастровым номером 59:32:1170001:1091, расположенный по адресу: Пермский край, Пермский район, Двуреченское с/п, д. Комарово;

- с кадастровым номером 59:32:1170001:1106, расположенный по адресу: Пермский край, Пермский район, Двуреченское с/п, д. Комарово, ул. Центральная, 6;

- с кадастровым номером 59:32:1170001:1152, расположенный по адресу: Пермский край, Пермский район, Двуреченское с/п, д. Комарово, ул. Зеленая;

- с кадастровым номером 59:32:1170001:116, расположенный по адресу: Пермский край, Пермский район, Двуреченское с/п, д. Комарово, ул. Центральная, 11;

- с кадастровым номером 59:32:1170001:118, расположенный по адресу: Пермский край, Пермский район, Двуреченское с/п, д. Комарово;







- с кадастровым номером 59:32:1170001:597, расположенный по адресу: Пермский край, Пермский район, Двуреченское с/п, д. Комарово, ул. Центральная, 1;

- с кадастровым номером 59:32:1170001:6, расположенный по адресу: Пермский край, Пермский район, Двуреченское с/п, д. Комарово, ул. Центральная, 10;

- с кадастровым номером 59:32:1170001:628, расположенный по адресу: Пермский край, Пермский район, Двуреченское с/п, д. Комарово, ул. Центральная;

- с кадастровым номером 59:32:1170001:658, расположенный по адресу: Пермский край, Пермский район, Двуреченское с/п, д. Комарово, ул. Центральная, 5а;

- с кадастровым номером 59:32:1170001:669, расположенный по адресу: Пермский край, Пермский район, Двуреченское с/п, д. Комарово, ул. Центральная, 8;

- с кадастровым номером 59:32:1170001:71, расположенный по адресу: Пермский край, Пермский район, Двуреченское с/п, д. Комарово, ул. Центральная, 16;

- с кадастровым номером 59:32:1170001:710, расположенный по адресу: Пермский край, Пермский район, Двуреченское с/п, д. Комарово, ул. Прудовая, 3;

- с кадастровым номером 59:32:1170001:715, расположенный по адресу: Пермский край, Пермский район, Двуреченское с/п, д. Комарово, ул. Центральная, 15а;

- с кадастровым номером 59:32:1170001:720, расположенный по адресу: Пермский край, Пермский район, Двуреченское с/п, д. Комарово, ул. Прудовая, 13;

- с кадастровым номером 59:32:1170001:74, расположенный по адресу: Пермский край, Пермский район, Двуреченское с/п, д. Комарово;

- с кадастровым номером 59:32:1170001:938, расположенный по адресу: Пермский край, Пермский район, Двуреченское с/п, д. Комарово, ул. Прудовая, д. 11;

- с кадастровым номером 59:32:1170001:939, расположенный по адресу: Пермский край, Пермский район, Двуреченское с/п, д. Мостовая, ул. Прудовая, 11;

- с кадастровым номером 59:32:1170001:940, расположенный по адресу: Пермский край, Пермский район, Двуреченское с/п, д. Комарово, ул. Центральная, 30;

- с кадастровым номером 59:32:1170001:941, расположенный по адресу: Пермский край, Пермский район, Двуреченское с/п, д. Комарово, ул. Зеленая;



- с кадастровым номером 59:32:1170001:98, расположенный по адресу: Пермский край, Пермский район, Двуреченское с/п, д. Комарово, ул. Центральная, 21;

- с кадастровым номером 59:32:1170001:984, расположенный по адресу: Пермский край, Пермский район, Двуреченское с/п, д. Комарово;

- с кадастровым номером 59:32:1170001:988, расположенный по адресу: Пермский край, Пермский район, с/п Двуреченское, д. Комарово;

- с кадастровым номером 59:32:1170001:989, расположенный по адресу: Пермский край, Пермский район, Двуреченское с/п, д. Комарово, ул. Прудовая, 5.

Срок: 49 лет.

Цель: Для размещения объекта электросетевого хозяйства «ВЛ-0,4 кВ Ф. 1 от ТП-66371».

2. Утвердить границы публичного сервитута земельных участков, указанных в п. 1 настоящего распоряжения, согласно прилагаемой схеме расположения границ публичного сервитута.

3. Срок, в течение которого использование указанных в п. 1 настоящего распоряжения земельных участков в соответствии с их разрешенным использованием будет невозможно или существенно затруднено в связи с осуществлением сервитута – не установлен.

4. Порядок установления зон с особыми условиями использования территорий и содержание ограничений прав на земельные участки в границах таких зон установлен Постановлением Правительства РФ от 24.02.2009 № 160 «О порядке установления охранных зон объектов электросетевого хозяйства и особых условий использования земельных участков, расположенных в границах таких зон».

5. Плата за публичный сервитут не устанавливается в соответствии с ч. 4 ст. 3.6 Федерального закона от 25.10.2001 года № 137-ФЗ «О введении в действие Земельного кодекса Российской Федерации».

6. Комитету имущественных отношений администрации Пермского муниципального района в течение 5 рабочих дней со дня подписания настоящего распоряжения:

6.1. Направить настоящее распоряжение правообладателям земельных участков, указанных в п. 1 распоряжения;

6.2. Направить настоящее распоряжение в Управление Федеральной службы государственной регистрации, кадастра и картографии по Пермскому краю;

6.3. Направить настоящее распоряжение в ОАО «МРСК Урала», а также сведения о лицах, являющихся правообладателями земельных участков, сведения о лицах, подавших заявления об учете их прав (обременений прав) на земельные участки, способах связи с ними, копии документов, подтверждающих права указанных лиц на земельные участки;

6.4. Направить в администрацию Двуреченского сельского поселения

настоящее распоряжение для опубликования в порядке, установленном для официального опубликования (обнародования) муниципальных правовых актов уставом поселения.

7. Разместить настоящее распоряжение на сайте Пермского муниципального района [www.permraion.ru](http://www.permraion.ru).

8. Настоящее распоряжение вступает в силу со дня его подписания.

9. Контроль исполнения распоряжения оставляю за собой.

Председатель комитета



Д.В. Ракицкий

Приложение № 1  
к распоряжению  
комитета имущественных  
отношений администрации  
Пермского муниципального района  
от 12.05.2022 № 1839

ОПИСАНИЕ МЕСТОПОЛОЖЕНИЯ ГРАНИЦ

Публичный сервитут для размещения объекта электросетевого хозяйства «ВЛ-0,4КВ Ф.1 от ТП-66371»

(наименование объекта, местоположение границ которого описано (далее - объект)

Раздел 1

Сведения об объекте

Сведения об объекте		
№ п/п	Характеристики объекта	Описание характеристик
1	2	3
1	Местоположение объекта	Пермский край, Пермский район, деревня Комарово
2	Площадь объекта +/- величина погрешности определения площади (Р+/- Дельта Р)	12709 кв.м ± 23 кв.м
3	Иные характеристики объекта	Публичный сервитут для размещения объекта электросетевого хозяйства «ВЛ-0,4КВ Ф.1 от ТП-66371» на срок 49 лет



Приложение № 2  
к распоряжению  
комитета имущественных  
отношений администрации  
Пермского муниципального района  
от 12.05.2022 № 1839

Раздел 2

Сведения о местоположении границ объекта					
1. Система координат МСК-59, зона 2					
2. Сведения о характерных точках границ объекта					
Обозначение характерных точек границ	Координаты, м		Метод определения координат характерной точки	Средняя квадратическая погрешность положения характерной точки (М), м	Описание обозначения точки на местности (при наличии)
	X	Y			
1	2	3	4	5	6
1	501549.63	2260129.01	Метод спутниковых геодезических измерений (определений)	0.10	-
2	501552.59	2260131.70	Метод спутниковых геодезических измерений (определений)	0.10	-
3	501532.10	2260154.28	Метод спутниковых геодезических измерений (определений)	0.10	-
4	501536.46	2260191.32	Метод спутниковых геодезических измерений (определений)	0.10	-
5	501541.40	2260234.70	Метод спутниковых геодезических измерений (определений)	0.10	-
6	501542.98	2260260.00	Метод спутниковых геодезических измерений (определений)	0.10	-
7	501580.72	2260257.90	Метод спутниковых геодезических измерений (определений)	0.10	-
8	501582.66	2260242.92	Метод спутниковых геодезических измерений (определений)	0.10	-
9	501586.63	2260243.44	Метод спутниковых геодезических измерений (определений)	0.10	-
10	501584.76	2260257.71	Метод спутниковых геодезических измерений (определений)	0.10	-
11	501629.70	2260256.27	Метод спутниковых геодезических измерений (определений)	0.10	-
12	501627.80	2260242.43	Метод спутниковых геодезических измерений (определений)	0.10	-
13	501630.69	2260200.70	Метод спутниковых геодезических измерений (определений)	0.10	-
14	501634.68	2260200.98	Метод спутниковых геодезических измерений (определений)	0.10	-
15	501631.82	2260242.29	Метод спутниковых геодезических измерений (определений)	0.10	-
16	501633.74	2260256.07	Метод спутниковых геодезических измерений (определений)	0.10	-
17	501684.03	2260253.13	Метод спутниковых геодезических измерений (определений)	0.10	-
18	501733.25	2260244.78	Метод спутниковых геодезических измерений (определений)	0.10	-
19	501771.43	2260259.27	Метод спутниковых геодезических измерений (определений)	0.10	-
20	501821.75	2260297.03	Метод спутниковых геодезических измерений (определений)	0.10	-
21	501819.35	2260300.23	Метод спутниковых геодезических измерений (определений)	0.10	-
22	501769.48	2260262.81	Метод спутниковых геодезических измерений (определений)	0.10	-
23	501732.82	2260248.92	Метод спутниковых геодезических измерений (определений)	0.10	-
24	501684.48	2260257.11	Метод спутниковых геодезических измерений (определений)	0.10	-
25	501632.08	2260260.17	Метод спутниковых геодезических измерений (определений)	0.10	-
26	501582.58	2260261.78	Метод спутниковых геодезических измерений (определений)	0.10	-
27	501543.56	2260263.98	Метод спутниковых геодезических измерений (определений)	0.10	-
28	501533.75	2260311.52	Метод спутниковых геодезических измерений (определений)	0.10	-
29	501560.41	2260342.56	Метод спутниковых геодезических измерений (определений)	0.10	-
30	501567.49	2260377.65	Метод спутниковых геодезических измерений (определений)	0.10	-
31	501573.39	2260376.36	Метод спутниковых геодезических измерений (определений)	0.10	-
32	501580.16	2260381.25	Метод спутниковых геодезических измерений (определений)	0.10	-
33	501608.78	2260383.98	Метод спутниковых геодезических измерений (определений)	0.10	-
34	501609.68	2260365.27	Метод спутниковых геодезических измерений (определений)	0.10	-
35	501622.48	2260331.30	Метод спутниковых геодезических измерений (определений)	0.10	-
36	501626.05	2260296.55	Метод спутниковых геодезических измерений (определений)	0.10	-
37	501630.03	2260296.96	Метод спутниковых геодезических измерений (определений)	0.10	-
38	501626.41	2260332.22	Метод спутниковых геодезических измерений (определений)	0.10	-
39	501613.65	2260366.09	Метод спутниковых геодезических измерений (определений)	0.10	-
40	501612.77	2260384.37	Метод спутниковых геодезических измерений (определений)	0.10	-
41	501631.71	2260387.90	Метод спутниковых геодезических измерений (определений)	0.10	-
42	501695.34	2260391.75	Метод спутниковых геодезических измерений (определений)	0.10	-
43	501719.08	2260398.71	Метод спутниковых геодезических измерений (определений)	0.10	-
44	501733.59	2260368.48	Метод спутниковых геодезических измерений (определений)	0.10	-
45	501735.51	2260368.71	Метод спутниковых геодезических измерений (определений)	0.10	-
46	501737.51	2260406.05	Метод спутниковых геодезических измерений (определений)	0.10	-
47	501783.34	2260407.41	Метод спутниковых геодезических измерений (определений)	0.10	-
48	501783.22	2260411.41	Метод спутниковых геодезических измерений (определений)	0.10	-











Приложение № 5  
к распоряжению  
комитета имущественных  
отношений администрации  
Пермского муниципального района  
от 12.05.2022 № 1839

183	501332.20	2260201.04	Метод спутниковых геодезических измерений (определений)	0.10	-
184	501353.58	2260198.90	Метод спутниковых геодезических измерений (определений)	0.10	-
185	501373.39	2260196.88	Метод спутниковых геодезических измерений (определений)	0.10	-
186	501386.29	2260227.78	Метод спутниковых геодезических измерений (определений)	0.10	-
187	501401.59	2260260.25	Метод спутниковых геодезических измерений (определений)	0.10	-
188	501411.59	2260269.81	Метод спутниковых геодезических измерений (определений)	0.10	-
189	501454.52	2260266.87	Метод спутниковых геодезических измерений (определений)	0.10	-
190	501495.38	2260262.87	Метод спутниковых геодезических измерений (определений)	0.10	-
191	501486.16	2260254.06	Метод спутниковых геодезических измерений (определений)	0.10	-
192	501488.93	2260251.18	Метод спутниковых геодезических измерений (определений)	0.10	-
193	501500.60	2260262.41	Метод спутниковых геодезических измерений (определений)	0.10	-
194	501539.02	2260260.18	Метод спутниковых геодезических измерений (определений)	0.10	-
195	501537.41	2260235.05	Метод спутниковых геодезических измерений (определений)	0.10	-
196	501532.49	2260191.78	Метод спутниковых геодезических измерений (определений)	0.10	-
197	501527.94	2260152.94	Метод спутниковых геодезических измерений (определений)	0.10	-
1	501549.63	2260129.01	Метод спутниковых геодезических измерений (определений)	0.10	-

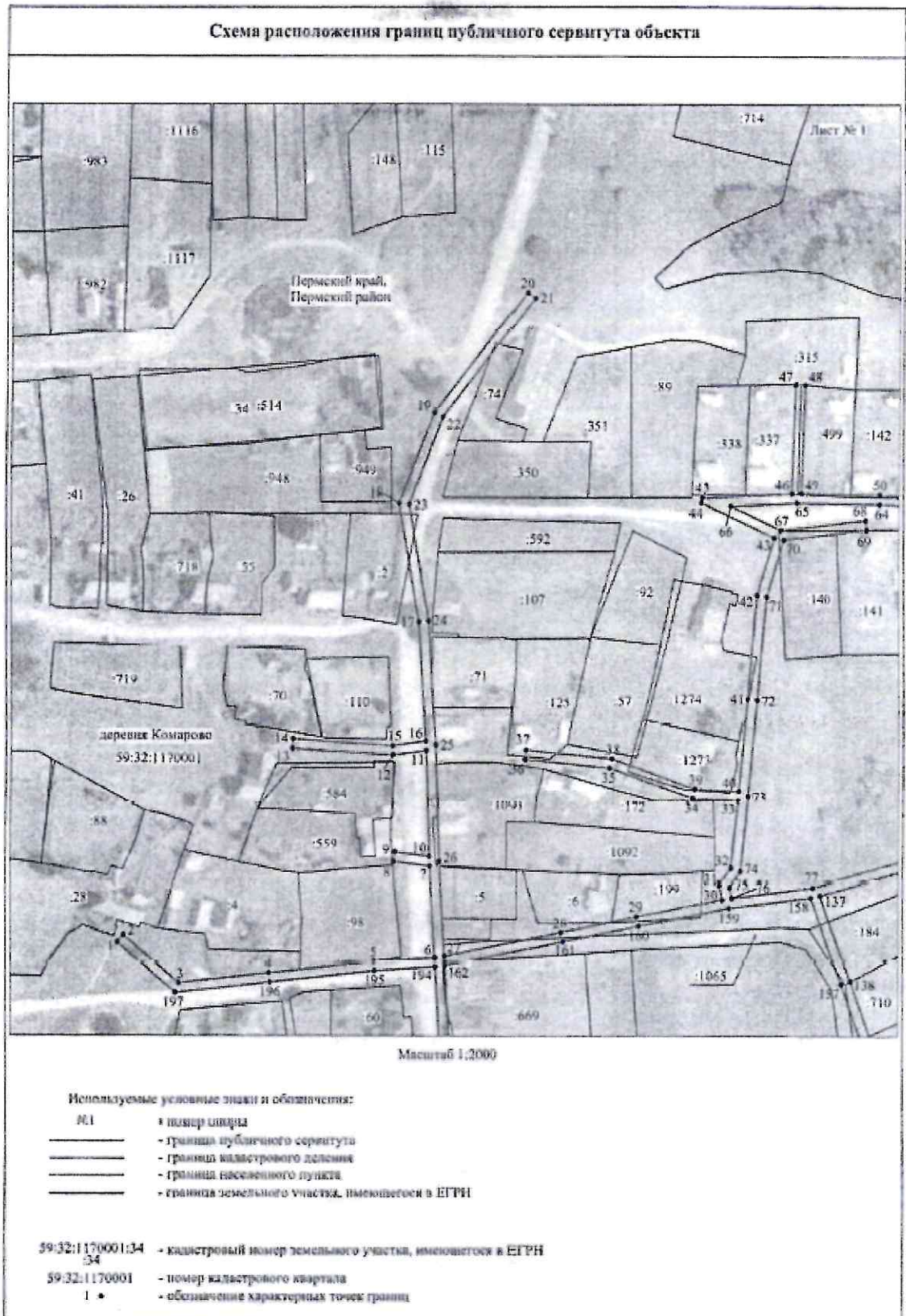
3. Сведения о характерных точках части (частей) границы объекта

Обозначение характерных точек части границы	Координаты, м		Метод определения координат характерной точки	Средняя квадратическая погрешность положения характерной точки (M <sub>п</sub> ), м	Описание обозначения точки на местности (при наличии)
	X	Y			
1	2	3	4	5	6
-	-	-	-	-	-

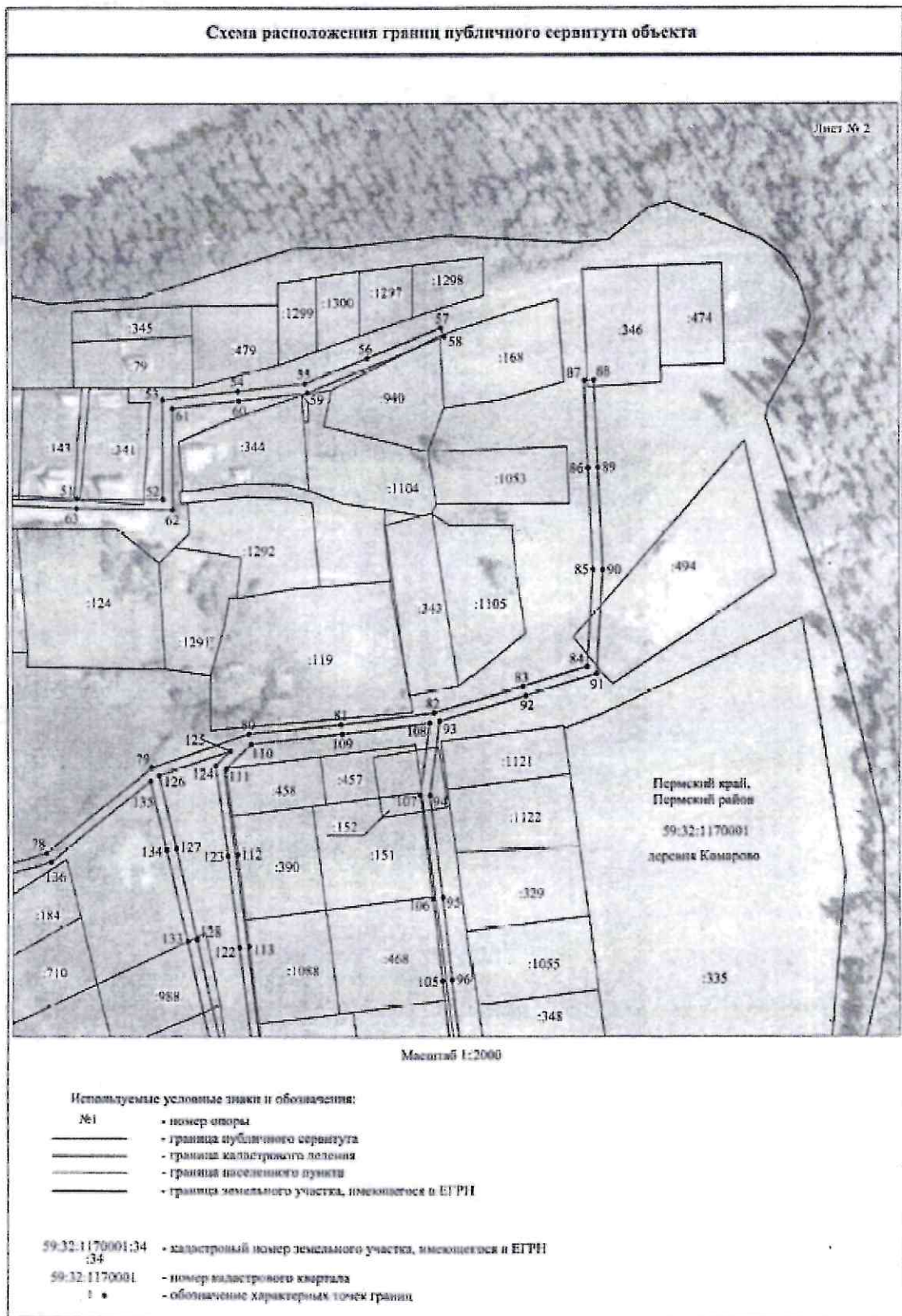




Приложение № 7  
к распоряжению  
комитета имущественных  
отношений администрации  
Пермского муниципального района  
от 12.05.2022 № 1839

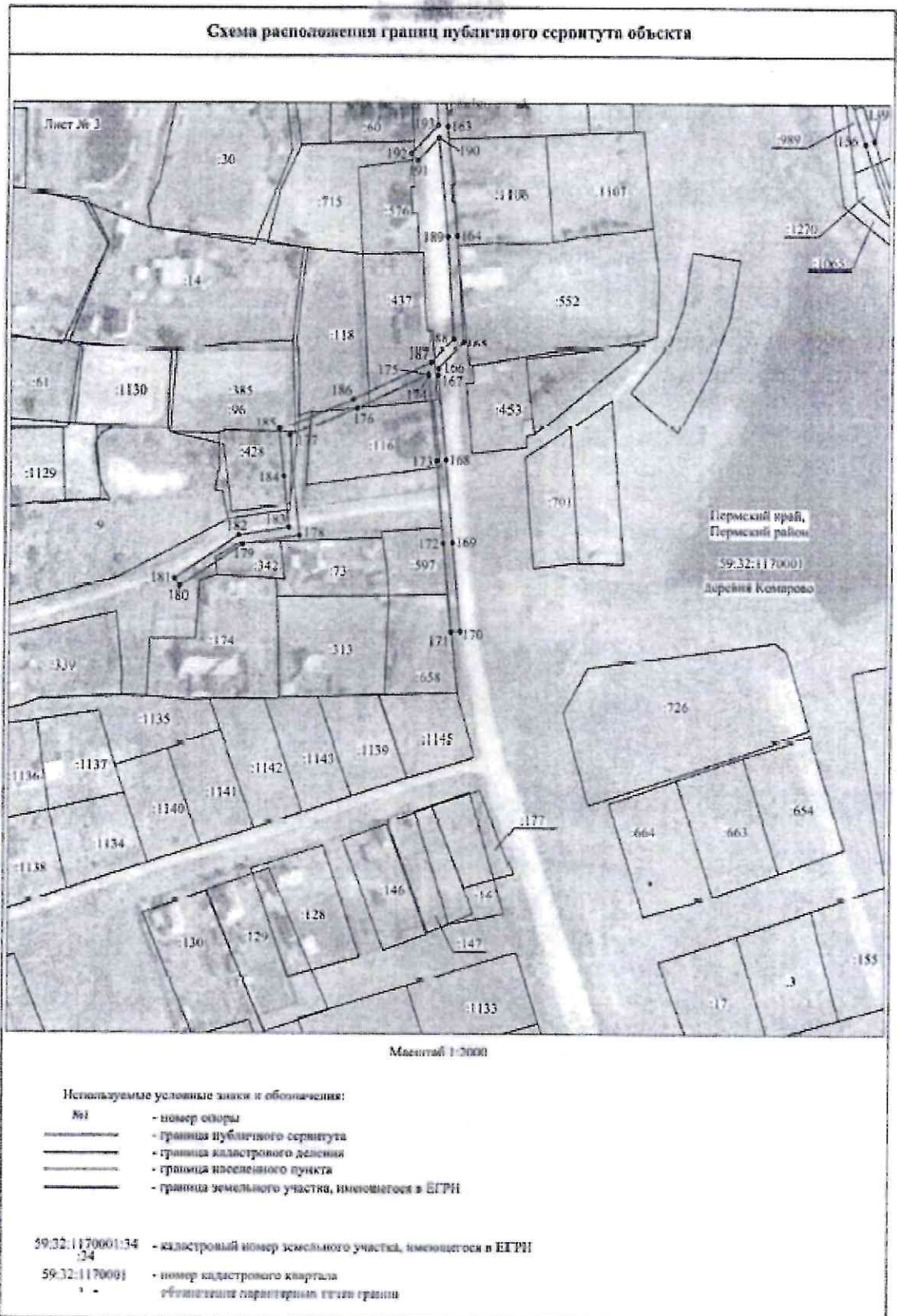


Приложение № 8  
к распоряжению  
комитета имущественных  
отношений администрации  
Пермского муниципального района  
от 12.05.2022 № 1839





Приложение № 9  
к распоряжению  
комитета имущественных  
отношений администрации  
Пермского муниципального района  
от 12.05.2022 № 1839



Приложение № 10  
к распоряжению  
комитета имущественных  
отношений администрации  
Пермского муниципального района  
от 12.05.2022 № 1839

